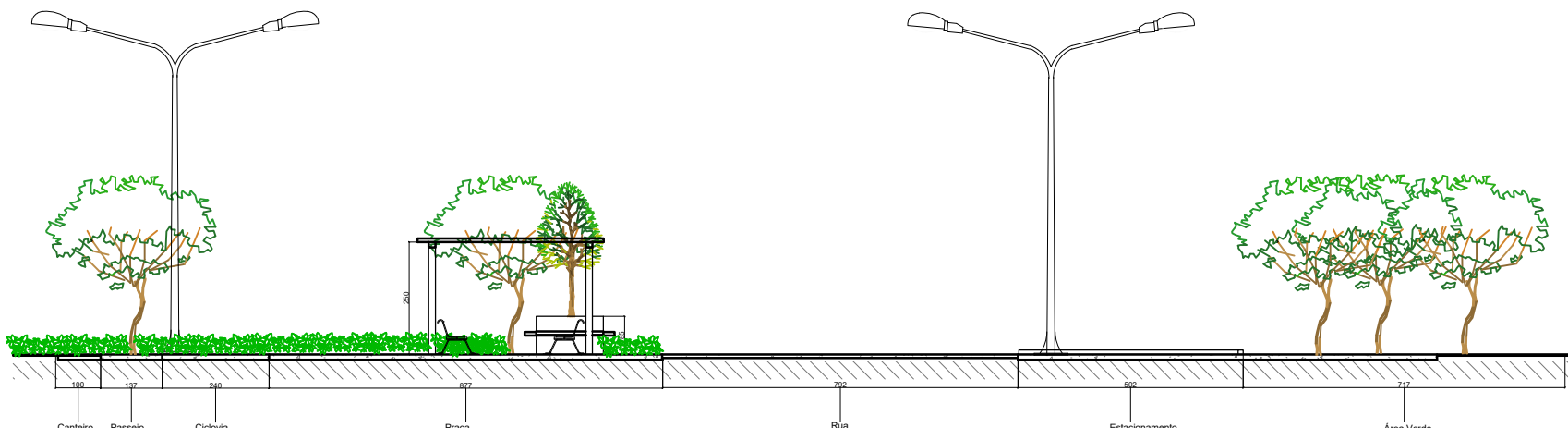
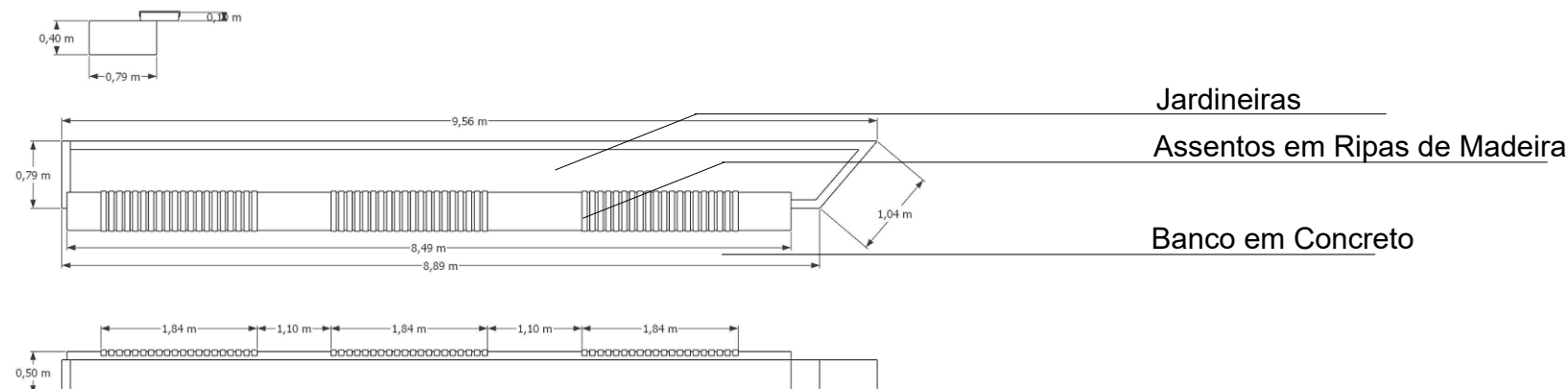



01 | CORTE BB
ESC: 1/150



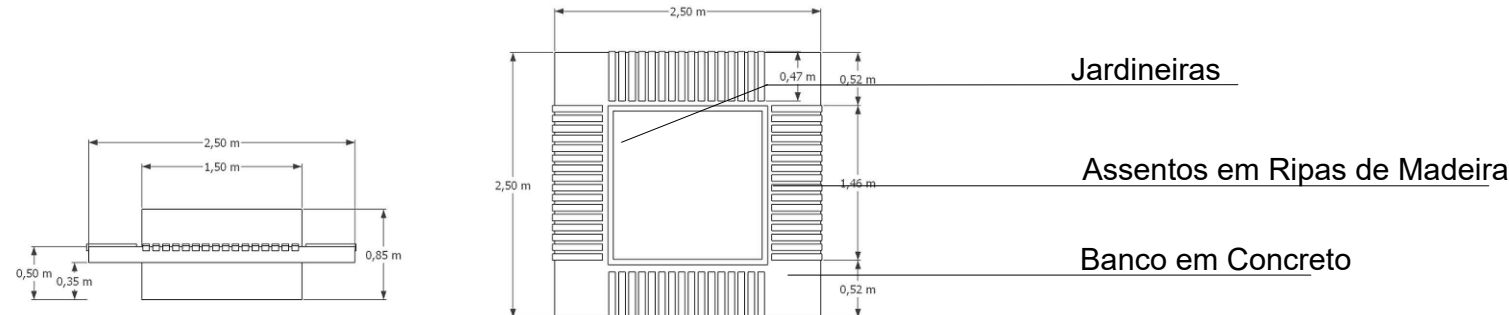
02 | CORTE AA
ESC: 1/150



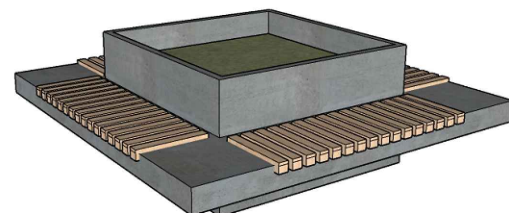
02 | DETALHE 1 - BANCO 1
SEM ESCALA



03 | DETALHE 1 - PERSPECTIVA
SEM ESCALA




04 | DETALHE 2 - BANCO 2
SEM ESCALA



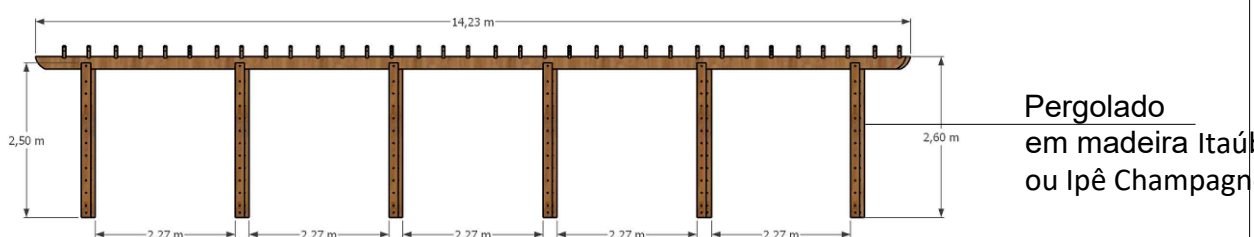
05 | DETALHE 2 - PERSPECTIVA BANCO
SEM ESCALA



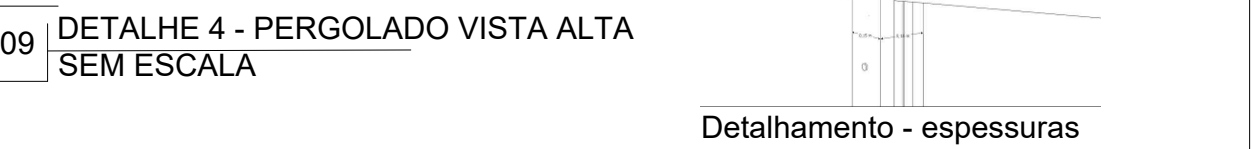
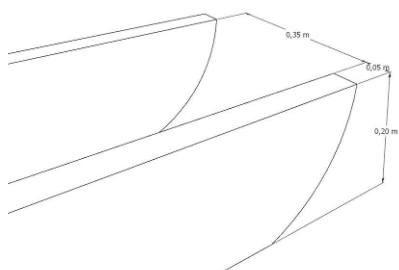
06 | DETALHE 3 - LETREIRO
SEM ESCALA



07 | DETALHE 3 - LETREIRO PERSPECTIVA
SEM ESCALA



08 | DETALHE 4 - PERGOLADO FRONTAL
SEM ESCALA



09 | DETALHE 4 - PERGOLADO VISTA ALTA
SEM ESCALA

Detalhamento - espessuras

Projeto de Revitalização

CONTEÚDO: CORTE AA, CORTE BB E DETALHAMENTO MOBILIARIO			
TERRENO	LOTE -	LOGRADOURO	
	QUADRA -	COMPLEMENTO Avenida Pico da Bandeira, Alto Caparaó, Minas Gerais	
	RESP. TÉCNICO: HUGO AFONSO TAVARES MG20210381541		
PROPRIETÁRIO: PREFEITURA MUNICIPAL DE ALTO CAPARAÓ CNPJ: 01.616.270/0001-94.			
PROJETO	OBS.: USO: PÚBLICO CEP.: 36979-000	DATA: 18/05/2021 FOLHA 10/12	QUADRO DE ÁREAS ÁREA TERRENO: Térreo: 1º Pav. ÁREA TOTAL CONSTRUÍDA: 9344,88m²